

Piétons, vélos et cavaliers :

les voies vertes d'Ille-et-Vilaine se partagent



Suite à la demande de l'AACIV et des cavaliers, le Département a convenu d'accorder, **à titre expérimental**, l'ouverture de certaines portions de voies vertes départementales jusque-là fermées à la pratique équestre.

Code de bonne conduite équestre

A cheval sur la voie verte, vous devrez :

- respecter le code de la route
- cheminer strictement au pas. Le trot et le galop sont interdits.
- respecter les autres usagers de la voie verte (pédestres, cyclotouristes, cavaliers...)
- ne pas cheminer au milieu de la voie, utiliser les côtés en herbe quand ils existent.
- respecter le tracé de la voie verte sur les sections qui vous sont autorisées*
- respecter l'environnement (cultures et plantations le long de la voie notamment, passages et propriétés privées)
- suivre les autres circuits équestres

Sont exclues toutes manifestations sans autorisation expresse de l'autorité compétente

Cette autorisation d'expérimentation de la voie verte est établie pour une durée d'essai d'un an sous réserve du respect du code de bonne conduite ci-dessus.

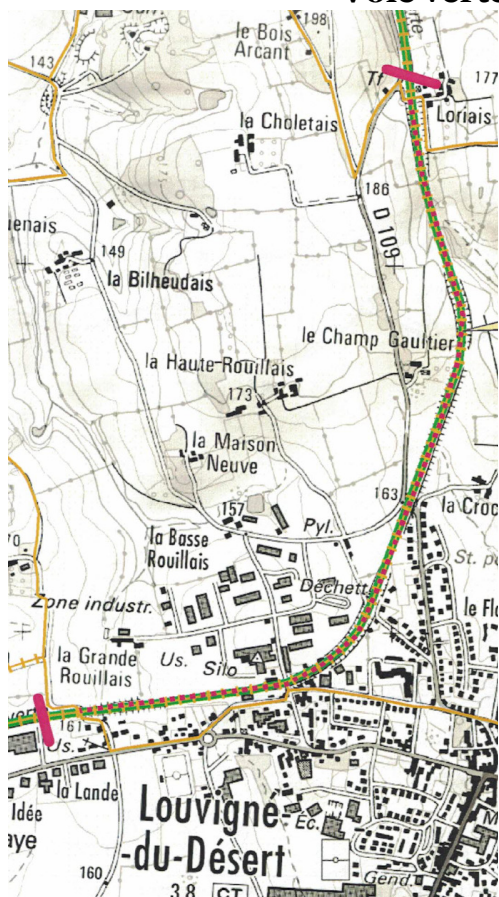
Merci de respecter ces règles pour permettre la pérennisation de ces accès.

** La pratique équestre est autorisée de manière expérimentale sur les portions de voies vertes suivantes, anciennes voies ferrées :*

- 1- voie verte Dinard - Pleurtuit - Tréméheuc ;
- 2- voie verte Tremblay - Antrain ;
- 3- voie verte Louvigné du Désert - Fougères ;
- 4-voie verte Médréac ;
- 5-voie verte Comblessac Messac .

Voies vertes et tronçons concernés par l'expérimentation

Voie verte Louvigné du Désert—Fougères

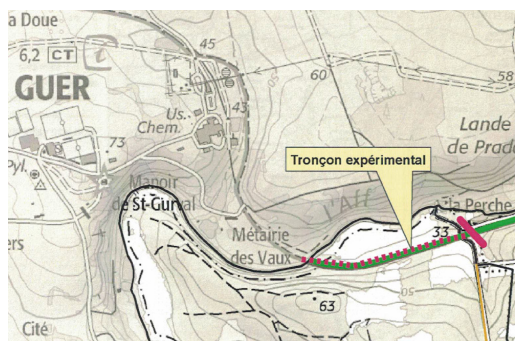


Traversée du bourg entre Loriais et La Grande Lande (2.3km)



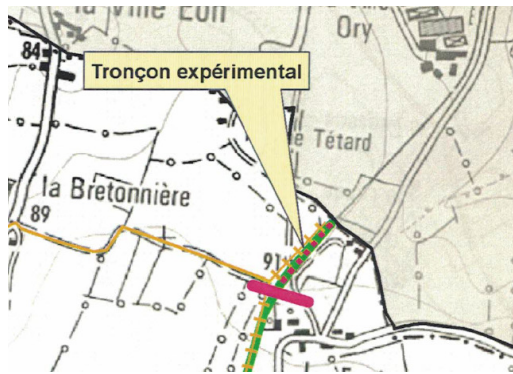
Accès à la Tourbière de Parigné entre les lieudits la Fieffe et Simardeux (800m)

Voie verte Guer - Messac



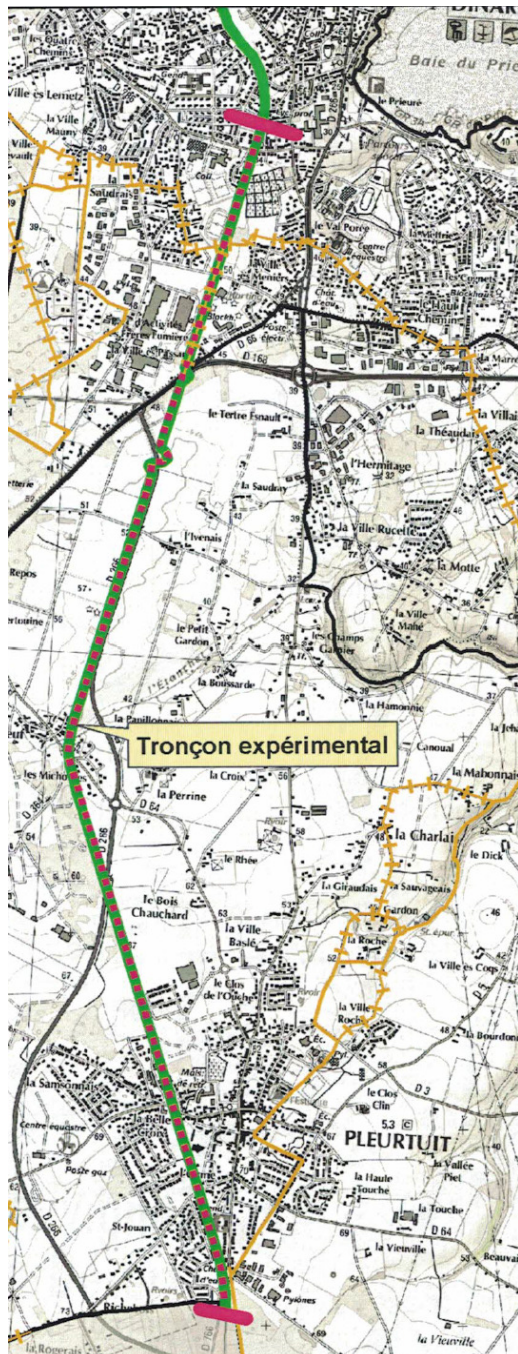
Liaison vers circuit Comblessac entre la Métairie des Vaux et la Perche (700 m)

Voie verte Médréac



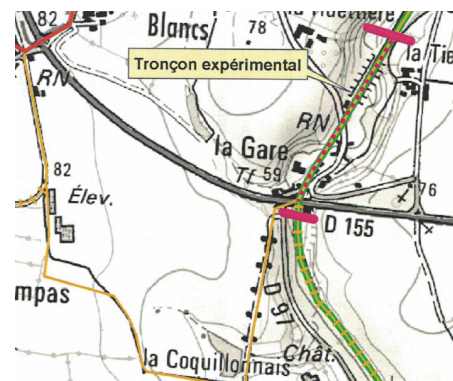
Les Evais (130m)

Voie verte Dinard - Pleurtuit-Tréméheuc



Depuis le château d'eau de Pleurtuit jusqu'au terrain des sports de Dinard (5.9 km)

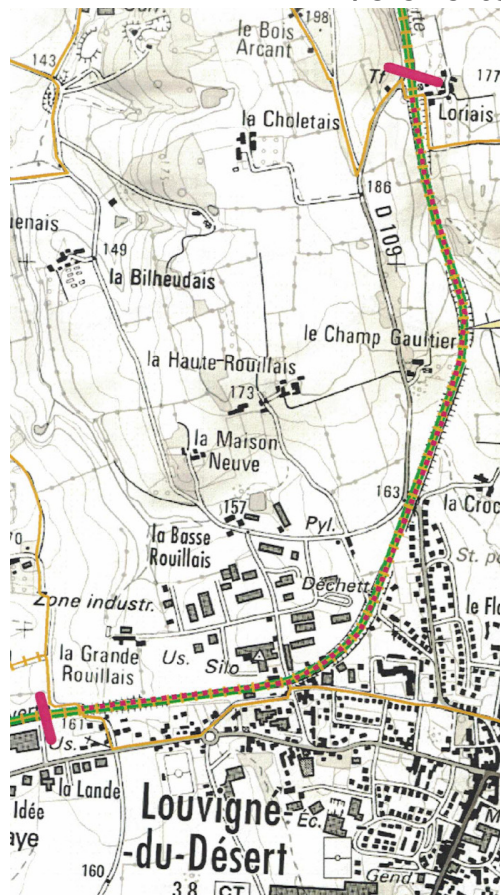
Voie verte Tremblay - Antrain



Depuis la Gare jusqu'à la tiercinais (400 m)

Voies vertes et tronçons concernés par l'expérimentation

Voie verte Louvigné du Désert—Fougères



Traversée du bourg entre Loriais et La Grande Lande (2.3km)



Accès à la Tourbière de Parigné entre les lieudits la Fieffe et Simardeux (800m)